REGIONE EMILIA-ROMAGNA
COMUNE DI FAENZA

PROVINCIA DI RAVENNA

PIANO PARTICOLAREGGIATO relativo alla scheda di PRG n. 167
AREA CASINO PLACCI - SUB COMPARTO A

Data: MARZO 2023

Scala: 1: 500

Ubicazione: Via Pana
Pratiche edilizie precedenti:
Dati catastali: Foglio 61
mappali 56, 57, 58, 59, 106, 115, 138

Elaborato
PLANIMETRIA RETE FOGNARIA

tavola numero
16

Progettisti:

PROGETTAZIONE ARCHITETTONICA

Arch. Alessandro Bucci
n. iscrizione 253
Ordine Architetti Ravenna
via Severoli 18 - 48018 Faenza (RA)
Tel +39 0546 29237
segreteriatecnica@alessandrobucciarchitetti.it

Arch. Paola Pagani
n. iscrizione 292
Studio tecnico geom. Cavina-Montevecchi
corso Matteotti n.27 , 48018 Faenza (RA)
Tel +39 0546 28197 Fax +39 0546 680247
info@studiotecnico94.it

PROGETTAZIONE RETE IDRICA/GAS E ILL. PUBBLICA

Per. Ind. Cristian Fabbi
Per. Ind. Giuliano Rambelli
Studio Associato Energia
viale Marconi n.30/3 , 48018 Faenza (RA)
Tel +39 0546 668163 Fax +39 0546 686301
energia@energia.ra.it

PROGETTAZIONE RETI FOGNARIE E LAMINAZIONE
Ing. Paolo Ruggeri

PROGETTAZIONE ACUSTICA E AMBIENTALE
Ing. Franca Conti

PROGETTAZIONE GEOLOGICA
Dott. Geol. Marabini Stefano

Proprietà e committente
Gea srl
via del Rio n.400
47522 Cesena (FC)

Firma dei tecnici ognuno per le proprie competenze

AREE PUBBLICHE/PRIVATE
scala 1:2.000

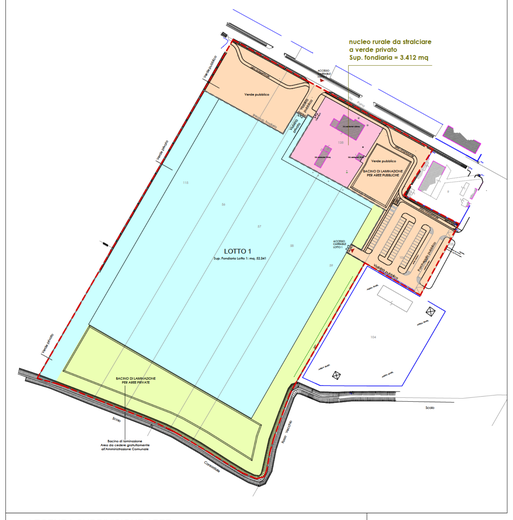

LEGENDA SUDDIVISIONE AREE

St. SUB COMPARTO A	67.467 mq		
Aree pubblica	11.714 mq	di cui verde pubblico 7.308 mq	
Aree privata	39.816 mq	SUPERFICIE FONDIARIA LOTTO 1:	
Area verde da cedere gratuitamente all'Amministrazione comunale	12.525 mq	52.341 mq	
Nucleo rurale da stralciare a verde privato	3.412 mq		

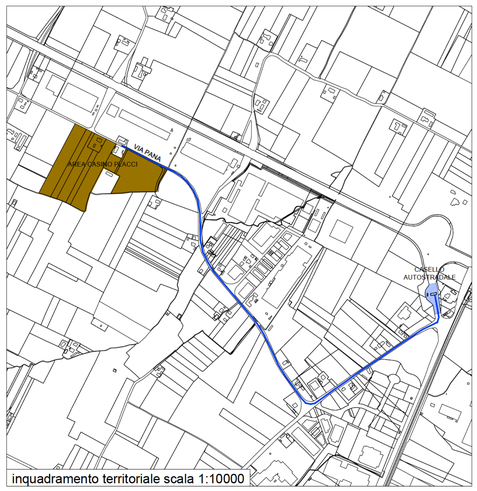

inquadramento territoriale scala 1:10000

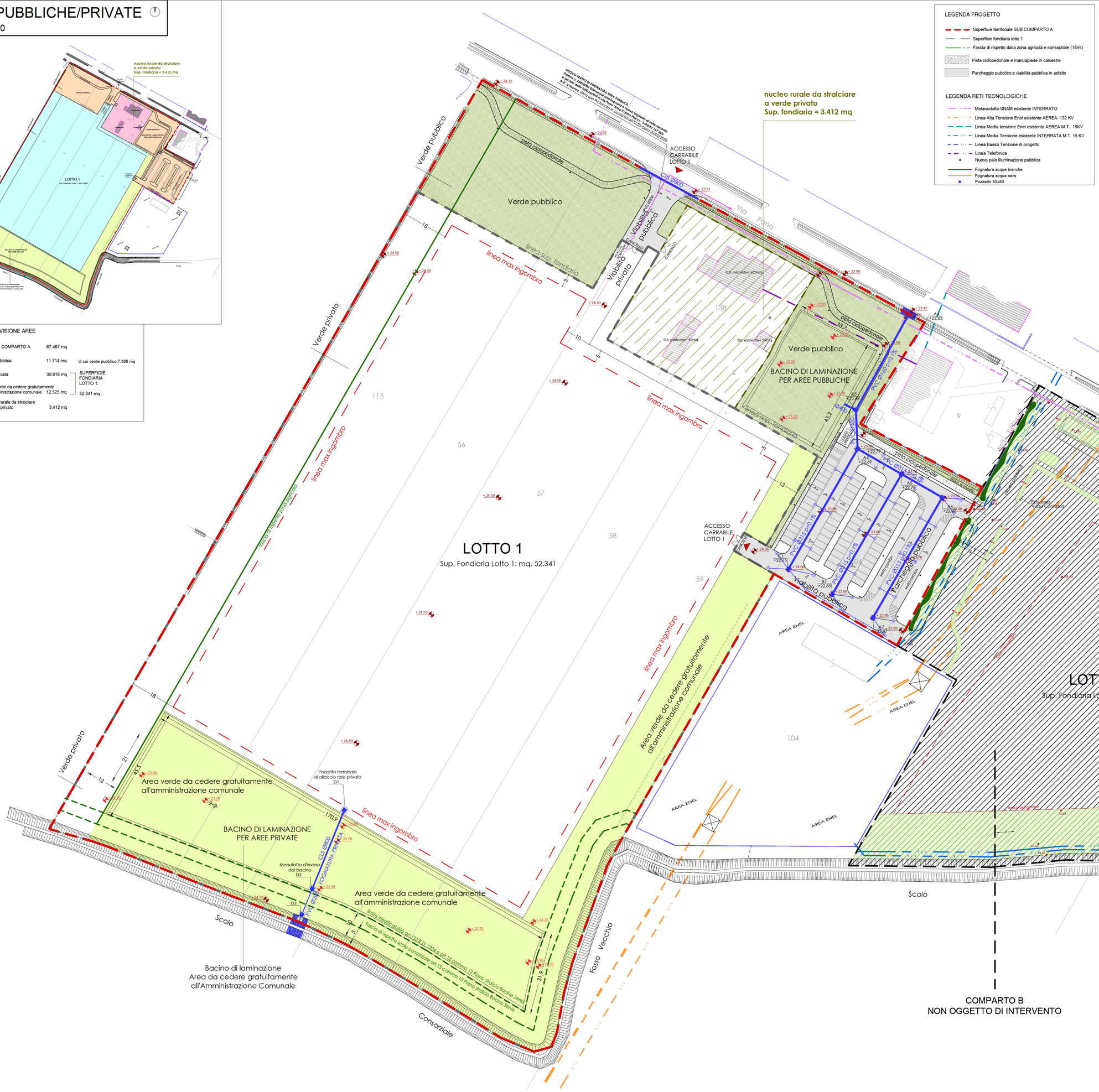

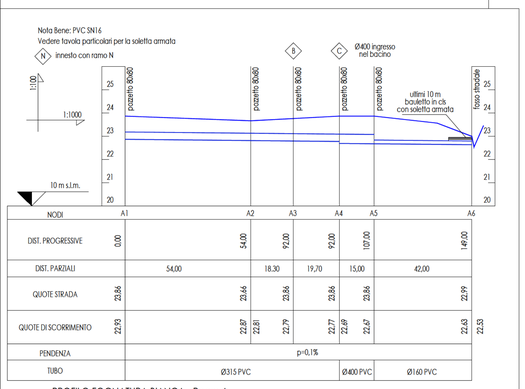

NODI	A1	A2	A3	A4	A5	A6
DIST. PROGRESSIVE	0,00	54,00	92,00	92,00	107,00	149,00
DIST. PARZIALI		54,00	18,30	19,70	15,00	42,00
QUOTE STRADA	23,86	23,66	23,86	23,86	23,86	22,99
QUOTE DI SCORRIMENTO	22,93	22,87 / 22,81	22,79	22,77 / 22,69	22,67	22,63 / 22,53
PENDENZA	p=0,1%					
TUBO	Ø315 PVC				Ø400 PVC	Ø160 PVC

PROFILO FOGNATURA BIANCA - Ramo A